

DOSSIER DE PRESSE



CARTE TOURISTIQUE



Bloc-note

LAC
du
DER
EN CHAMPAGNE

-  Office de Tourisme
Tourist Office /VV Kantoor
-  Départ de sentiers de randonnée
Signposted path (en français/allemand/belge)
Wandelpad voor Nederlanders
-  Plage
Beach /strand
-  Aire de service pour camping-cars
Composting service point /
composten/afzet

-  Route du Champagne
Champagne trail / Champagne route
-  Route des vignes à partir de la fin et des vignes du Cote
de la Côte et Champs and 18th century stained-glass
de la Côte et route van de veldwijnbergen met
glas-in-loodramen uit de 18de eeuw
-  Route de la Côte d'Or
Road of the east coast of the
Weg van de gouden van oost
-  Itinéraires vélo
cycle trail / fietsroutes





Les bonnes raisons de venir au Lac du Der

En regardant une carte de France, votre regard est attiré par une belle et grande tâche bleue à l'est de Paris, le Lac du Der ???

La curiosité vous pousse à en savoir plus ...?

Pour vous aider, nous avons fait une petite sélection des bonnes raisons de venir vous voir, rien que pour vous. Vous allez découvrir un bel endroit qui vous donnera immanquablement envie de venir nous rencontrer une journée, un week-end, une semaine...

Venir découvrir la destination du Lac du Der en Champagne, c'est

- s'accorder une pause et se faire du bien dans un cadre naturel grandiose
- s'offrir un dépaysement à côté de chez soi
- se retrouver et se faire plaisir ensemble tout simplement
- succomber aux charmes de nos petites églises à pans de bois

Le lac du Der, une destination loin du tumulte des villes
et pleine de ressources



de la destination

Parce que tout voyageur qui se respecte aime connaître les 'incontournables' d'une destination, nous avons dressé ici la liste. Comme vous pourrez le constater, notre région recèle de pépites. Belle découverte à vous!



Le lac du Der en Champagne



Le tour du lac à vélo



La magie du lever des grues cendrées



La route des églises à pans de bois



Le Village-musée du Der



Saint-Dizier & Vitry-le-François



La Fonte d'Art



La Route du Champagne



Le Casino JCA



Le festival photo de Montier



Le Lac du Der en Champagne...

Le lac grand comme la mer

Le Lac du Der en Champagne est un vaste plan d'eau de 4 800 hectares posé dans une région de bocage où l'eau se mêle à une nature préservée.

Installé à la confluence des trois départements de l'Aube, de la Haute Marne et de la Marne, le Pays du Lac du Der est l'un des premiers grands espaces naturels aux portes des grandes agglomérations de l'Île de France et du nord de l'Europe.

Créé par les mains de l'homme pour dompter les eaux de la Marne, le Lac du Der aux 77 kilomètres de rivage est devenu un lieu de tourisme de nature et de loisirs nautiques



Rives et canaux

12 km du canal d'amenée des eaux de la Marne et 3.4 km pour le canal de restitution

77 km de rives dont 18.2 km de digues (la plus haute domine Giffaumont)

www.lacduder.com

Les Grands lacs de Seine
Comment cela fonctionne?

Le Lac du Der fait partie des 10000 hectares d'eau qui régulent la Seine et que composent également les lacs de l'Aube, de la Seine et de l'Yonne.

www.seinegrandslacs.fr

Les Grands lacs de Seine (Etablissement Public territorial de Bassin) est l'acteur majeur de l'eau sur le bassin de la Seine amont.

La double mission !

- La réduction de risques dus aux inondations de la Seine et de ses affluents en hiver et au printemps.

- Le soutien des étiages (ou l'alimentation en eau des rivières) en été et en automne pour la ressource en eau potable, la navigation, l'irrigation, les activités économiques et les milieux aquatiques.

Ce fonctionnement explique que le lac du Der connaît chaque année une grande marée : 4800 ha d'eau fin juin à moins de 1000 ha en début d'hiver.



Un peu d'histoire ...



Les inondations dévastatrices des années 1910 et 1924 ont conduit les hommes à entreprendre un vaste programme de régularisation des flots de la Seine.

Le réservoir de Champaubert (1938) - 450 hectares - fut la première étape.

Les pluies de 1955 ont montré l'urgence d'une seconde phase : la construction du réservoir Marne, nommé Lac du Der, destiné à emmagasiner les crues de la Marne.

Le Bocage Champenois, vaste cuvette, étanche (argiles de Gault), proche de la Marne, offrait les conditions idéales.

En 1974, après 10 ans de travaux gigantesques, **l'homme** ouvrit les vannes du canal **d'amenée** et laissa les eaux de la Marne recouvrir doucement ce vaste espace de 4800 hectares qui allait devenir un des plus grands plans **d'eau d'Europe**.

www.lacduder.com

3 villages ont été rayés de la carte lors de la mise en eau du Lac du Der

- **CHAMPAUBERT AUX BOIS**
de ce village de 180 habitants seule l'église, installée sur un promontoire a été sauvée des eaux. Elle veille maintenant sur le lac.

- **NUISEMENT AUX BOIS**
réputé pour ses vignes, le village vit encore à travers son église à pans de bois et sa maison du forgeron démontées et remontées pièce par pièce sur le site du Village Musée du Der à Sainte-Marie-du-Lac-Nuisement

- **CHANTECOQ**
Ce village champenois comptait 57 habitants en 1964. L'ensemble de cette petite commune est sous les eaux sauf une petite colline devenue l'île de Chantecoq.

Le Saviez-vous ?

«Dervos» signifie chêne en langage celtique. Il a donné son nom au Lac et à la région qui l'entoure.



La nature à l'état pur à pied comme à vélo



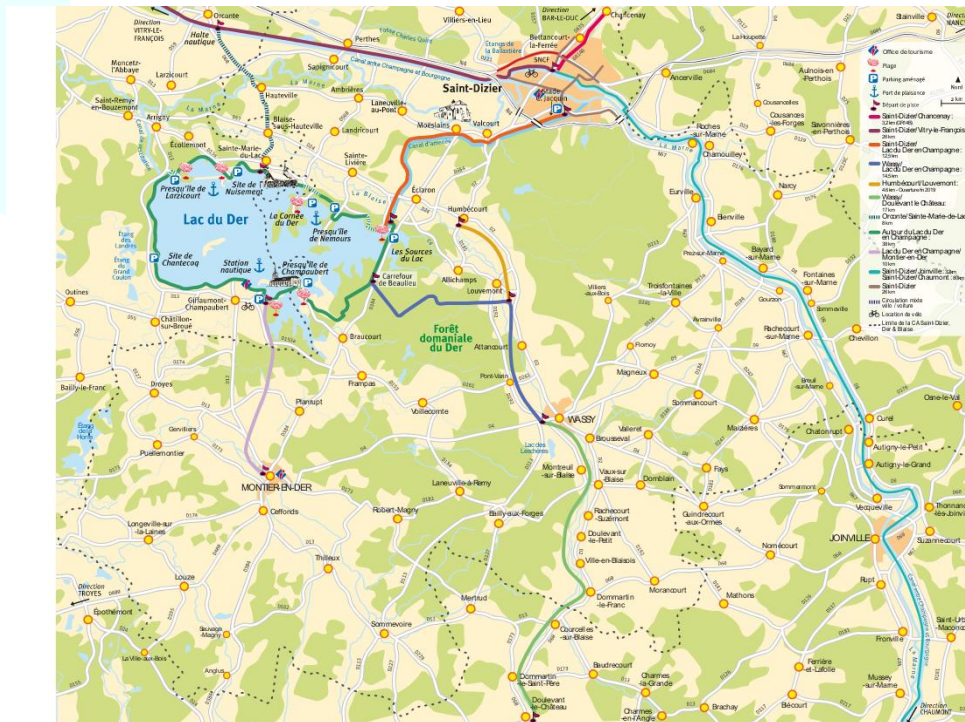
A pied, à VTT, à vélo ou encore en roller, les rives du Lac du Der sont un lieu propice à la balade.

La clientèle vient au Der pour se reposer, pratiquer des balades à vélo et/ou à pied, découvrir le patrimoine (églises à pans de bois, vignoble...) et observer la nature et les oiseaux.

La première motivation de la clientèle pour la balade à vélo est confirmée par la fréquentation des itinéraires cyclables : plus de 120 000 passages sur les 4 principales vélo-voies...

Jouez en pédalant
avec l'application
gratuite EnigmApp
- code EAYJT2TD

www.lacduder.com



Nouveauté

La carte
IGN
et ses
balades
autour du
Lac du Der



Le Lac du Der **c'est** aussi ...

Plus de 140 km de pistes cyclables dont 38 km pour le tour du lac.

250 km de sentiers balisés repris en boucles de 8 à 30km

Un label **'Accueil Vélo'** pour faciliter l'accueil des amateurs de la petite reine.




La nature à l'état pur

Nos grands espaces naturels



Les étangs **d'Outines** Arrigny réserve de chasse et de faune sauvage - propriétés du Conservatoire de **l'Espace Littoral** et des Rivages Lacustres


Étang de la Horre - Réserve naturelle nationale



www.lacduder.com

La nature à l'état pur

Nature et jardins à la ville ou à la campagne



Le parc romantique de 7 ha à Trois-Fontaines-l'Abbaye hébergent les vestiges d'une abbaye cistercienne de plus de 900 ans et un magnolia classé arbre remarquable



Le parc du Lac des Leschères (ou la digue), réservoir de la rivière Blaise à Wassy





Port de Giffaumont

Au fil de l'eau mon port d'attache

Le premier port en eau douce

Le lac du Der dispose de trois ports de plaisances dont la station nautique, le plus grand port en eau douce de France.

- Port de Nemours à Sainte-Livière (52)
- Port de Nuisement à Sainte-Marie-du-lac-Nuisement (51)
- Port de la station nautique à Giffaumont-Champaubert (51)

Quelques RDV sur l'eau

France Open Skiffs

Le trophée des Ports

Les 24 heures du lac

Un homme, une femme, un bateau

Le Pavillon bleu, un éco-label

Une démarche de tourisme durable pour les ports de plaisance. Depuis 2002, le Pavillon bleu flotte sur la station nautique. Ce label européen est une reconnaissance de la qualité des équipements offerts aux plaisanciers. Il flotte depuis 13 ans sur le port de Nuisement, 17 ans sur la station nautique et 9 ans sur le port de Nemours.

Une importante politique de qualité environnementale est mise en place sur le lac du Der comme la sécurité, l'entretien des espaces publics, la sensibilisation du public au milieu naturel et à la gestion de l'eau.

L'effort des déchets est poursuivi. Pour ce faire, les clubs nautiques sensibilisent leurs usagers - pêcheurs et plaisanciers - par un affichage et la mise à disposition de bacs spécifiques pour trier les déchets ménagers (verre, papier, corps creux) et toxiques (pots de peinture, batterie et piles)



Port de Nemours / extrait du www.ycder.com



www.lacduder.com



Au fil de l'eau des plaisirs nautiques

Dès le printemps et jusqu'à l'automne, le visiteur se laisse guider sur les flots du lac à bord du bateau-promenade ou depuis les digues avec le train touristique où l'histoire, l'architecture, la faune ou encore la flore du Der lui seront dévoilées.



Pendant ce temps, sur l'espace qui leur est réservé les bateaux à moteur et skieurs ou les véhicules nautiques à moteur assurent le spectacle.

En famille, c'est aussi bien

Avec toutes sortes d'activités en plein air, de la plus calme à la plus acrobatique, pas le temps de s'ennuyer!



Le lac c'est aussi 6 plages de sable aménagées autour du plan d'eau du nord au sud qui accueillent plus de 80 000 baigneurs lors des chaleurs.

Plages surveillées pendant la saison estivale

Retrouvez les activités de loisirs sur notre site et le guide des loisirs

www.lacduder.com



Pratiquer le nautisme sur le lac est règlementé.

Un espace est dédié au motonautisme, un second aux voiliers et aux barques de pêche ayant un moteur électrique.

Des espaces réservés à l'avifaune (zones de quiétude) sont inaccessibles aux activités humaines. Enfin toute embarcation doit justifier d'un droit de mise à l'eau.

Pour connaître le niveau de l'eau à chaque saison, rendez-vous sur <http://seinegrandslacs.fr/lacs/lac-reservoir-marne>



La pêche

Le lac du Der
Un des premiers plans de pêche en France



Paradis des pêcheurs, du débutant au pêcheur sportif, le lac offre plus de 4000 ha pour toutes les pêches.

La pêche sportive peut se pratiquer sur le Der et sur l'étang de la Horre. des postes spécialement aménagés sont à la disposition des pêcheurs à la grosse carpe.

L'école de pêche pour les enfants, c'est top!

Encadrés par une équipe de spécialistes, les enfants apprennent à manipuler le matériel, accrocher les appâts, décrocher et reconnaître les poissons autour d'un étang aménagé « La Carpière ».



À noter

Tous les ans un étonnant challenge de la plus grosse prise est organisé par la Maison des Pêcheurs, les '**Mastards** du lac du Der »

👉 www.pecheauder.com

Quelques belles prises :

- Une carpe de 44kg
- Un brochet de 1m35
- Une perche de 54 cm
- Un sandre d'1 m
- Un silure 2.40 m

Pratiquer la pêche sur le lac est règlementé.

L'exercice de la pêche sur le Lac est subordonné à la possession en plus d'une autorisation de pêche pour le lac d'une carte de pêche délivrée par une Association de Pêche pour la Protection du Milieu Aquatique agréée et munie du ou des timbres piscicoles correspondant au mode de pratique.



www.lacduder.com

le Lac du Der ...sélectionné par les oiseaux



Lever de Grues / Etienne Clément

Le Paradis des passionnés d'oiseaux

Plus de 310 espèces d'oiseaux investissent chaque année les eaux du lac du Der. Habités ou de passage, ces oiseaux peuvent être observés en été comme en hiver par les passionnés d'ornithologie.

L'espèce emblématique du lac reste la grue cendrée. Chaque automne, elles sont des milliers à migrer vers les terres du sud, et prennent possession du Lac du Der durant quelques jours.

Les plus curieux pourront profiter de ce ballet surprenant grâce aux divers équipements proposés comme les observatoires ou 'la Ferme aux **Grues**'. Durant la migration, les guides ornithologues vous assurent de partager une expérience inoubliable.

La grue cendrée : symbole du lac



Grandes pattes, long cou et queue en panache, la grue cendrée avec ses 2 mètres d'envergure est l'oiseau emblématique du Der.

Plus grand oiseau sauvage visible en France, la grue cendrée peut être observée de la mi-octobre à mi-mars sur les digues du lac ou à la Ferme aux Grues. Le site est d'ailleurs son étape la plus importante en France.

Mais les oiseaux ne sont pas l'unique richesse de la faune sauvage du Lac Mammifères, libellules, amphibiens... se partagent les quelques 5 561 hectares, protégés et classés en réserve nationale de chasse et Faune sauvage.

www.lacduder.com

LA GRUE CENDRÉE EN QUELQUES CHIFFRES :

Protégée depuis 1967

Vitesse de vol : 40 à 80 km/h

Altitude de vol : 200 à 1500 m

Population sur le Lac du Der :
150 000 à 300 000 grues
transitent par le Lac du Der et
environ 20 000 grues hivernent.

2014 l'année de tous les records : 206 582 grues cendrées se sont envolées le 11 novembre au petit matin. Record du Lac du Der et le record européen d'oiseaux stationnant sur un site pendant une très courte période



Le Champagne, la route touristique des coteaux Vitryats

Aux portes de Vitry-le-François, s'étend un vignoble de 480 ha **d'appellation** AOC. Le cépage dominant est le Chardonnay. En plein cœur de ces coteaux vitryats, la 'Route touristique du Champagne' sillonne une quinzaine de villages à l'architecture typique du bocage champenois sur une longueur de 60km. Les vignerons, souvent récoltants-manipulants, ouvrent les portes de leur exploitation pour partager leur passion et apprécier ce vin raffiné.



«BULLES DER»

Les vignerons des coteaux vitryats proposent cette cuvée dont une partie des bénéfices sert à financer la protection du patrimoine ornithologique du lac du Der



Les coteaux vitryats sont le 7ème territoire champenois à être labellisé '**Vignobles & Découvertes**'.

Ce label national permet de préparer plus facilement vos week-ends et vos séjours dans le vignoble grâce à des prestations et des services soigneusement sélectionnés.

Aujourd'hui, le label **s'étend** auprès des hébergements et restaurants des communes proches comme à Saint-Dizier en Haute-Marne.



www.lacduder.com

L'architecture à pans de bois

Région d'eau et d'argile, le patrimoine architectural du Pays du Der est unique en France. La rareté des pierres à bâtir a conduit les artisans de l'époque à trouver un autre mode de construction, propre aux ressources de leur territoire. Une idée ingénieuse leur est alors venue à l'esprit : marier l'argile avec le bois de chêne, très présent dans la région.

La technique du Pan de bois était née. églises, maisons, granges... de nombreux édifices sont alors élaborés selon cette architecture.



L'église de Nuisement-aux-bois
Village-musée du Der

Sauvées des eaux

Nuisement-aux-Bois avait une église à pans de bois, la seule parmi les trois villages détruits lors de la mise en eau du lac. Grâce à la volonté farouche des habitants, elle fut démontée poutre par poutre puis transférée sur le site actuel du village-musée du Der. Son sauvetage fit prendre conscience de l'intérêt de cette belle architecture.

Pendant de longues années, le pan de bois symbolisait un habitat de pauvre et l'on cachait volontiers la façade sous un crépi.

Les façades exposées aux intempéries sont recouvertes d'une protection. On trouve ainsi soit des planches de bois horizontales ou verticales, le tavillon, des écailles de bois, bardeaux ou essentes.

Aujourd'hui, grâce à l'implantation du lac et au développement touristique, cette singularité architecturale est revalorisée. Tout est mis en oeuvre pour la protéger et la conserver.



La route touristique des églises à pans de bois et vitraux du XVIe siècle



Pour découvrir le pays du Der autrement, empruntez la route touristique des églises au départ de l'abbatiale millénaire de Montier-en-Der (52).

Vous découvrirez des édifices religieux en pan de bois, uniques en leur genre !

Situées dans le bocage champenois, les églises à pans de bois sont une petite merveille du patrimoine de la région. Ces églises - une douzaine au total (6 au Pays du Der) - retracent 4 siècles d'histoire architecturale.

Selon leur époque de construction, les églises à pans de bois du bocage champenois n'ont pas toute la même architecture.

1450 - 1550, les églises à toiture étagée:
Lentilles ; Bailly le Franc.

1550 - 1650, les églises à toiture unique : Outines,
Drosnay, Nuisement aux Bois.

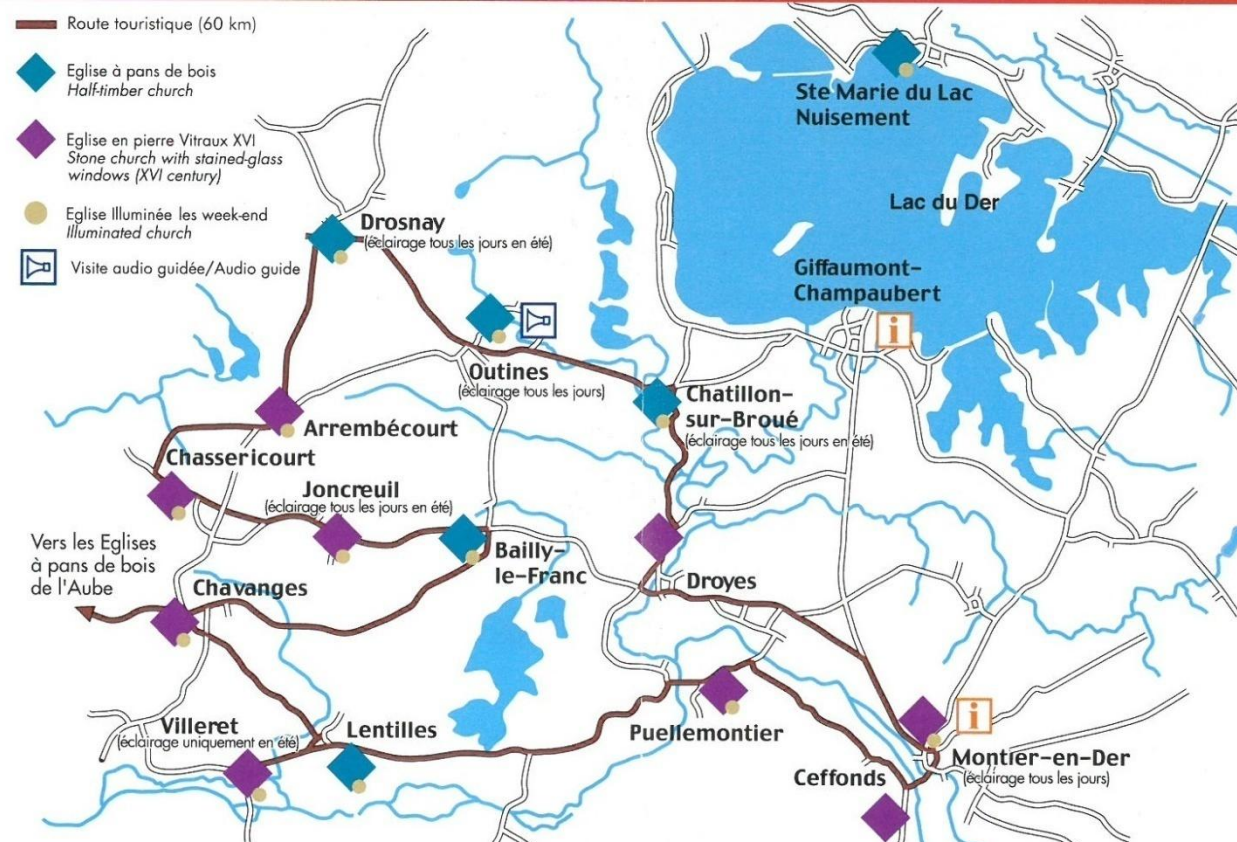
Les églises du milieu du XVII e : Châtillon sur Broué
(tour clocher en façade, nef unique)



Des visites en nocturne sont aussi possibles grâce à la mise en lumière des églises ; une autre façon de les admirer.



Ceffonds



Le patrimoine verrier du Der illustre l'art du vitrail sur plusieurs siècles. Le XVIe siècle est particulièrement bien représenté avec des verrières aux petites scènes de couleurs rutilantes à la façon d'une bande dessinée (Ceffonds, Puellemontier..), des vitraux peints en grisaille rehaussée de jaune d'argent que l'on retrouve notamment à Chavanges. Montier-en-Der offre des **œuvres** du XIXe et des vitraux non figuratifs du XXe siècle.



www.lacduder.com

Entre Histoire et Savoir-Faire : La Fonte d'Art

La particularité du nord haut-marnais est sans nul doute la métallurgie avec ses fontes d'art d'artistes de renom tels Hector Guimard, Antoine Durenne ou encore Mathurin Moreau.

Metallurgic Park, 1er centre d'interprétation de la métallurgie
Dommartin-le-Franc (26 km de la station nautique)

Autour du haut-fourneau (ISMH) de 1834, un spectacle "sons et lumières" plonge les visiteurs dans l'histoire, le temps d'une coulée de fonte. Dans l'ancienne halle à charbon, différentes thématiques sont abordées, de la matière brute jusqu'à la fonte d'art. Un cube vidéo de 49 m² immerge les spectateurs dans l'actualité, en leur faisant découvrir les plus prestigieuses industries métallurgiques de la Haute-Marne et les métiers de demain.

Nouveauté : Metallurgic Park, labellisé point **d'ancrage du réseau** ERIH : European Route of Industrial Heritage



www.lacduder.com

La fonte 1900 et Art Nouveau à Saint-Dizier
Saint-Dizier (12 km du lac)

Les récentes découvertes archéologiques attestent 2000 ans d'activité métallurgique à Saint-Dizier mais au XIXe siècle la ville se démarque au point de fixer le cours du fer sur toute la France.

• De nombreux artistes célèbres comme *Hector Guimard*, figure de l'Art Nouveau font ainsi appel aux fonderies locales pour couler leurs créations. Les fonderies de Saint-Dizier se sont illustrées en réalisant des fontes ornementales Guimard commercialisées en 1907 et visibles au fil des rues bragardes.



Le musée de Saint-Dizier est une étape incontournable pour apprécier ces fontes **'Style Guimard'** et le savoir-faire des fondeurs de Haute-Marne



Balcon signé Guimard à Saint-Dizier / Eric Girardot

Le paradis de Sommevoire, modèles de la Fonte d'Art
Sommevoire (20 km du lac, 10 km de Montier-en-Der)

Le Paradis, fonds de modèles de fonderie, reflète l'envergure d'une production de fonte d'Ornement du XIXe siècle. Il demeure le témoin du mariage de l'art et de l'industrie entrepris par Antoine Durenne grâce à une collaboration étroite avec des artistes réputés, Klagmann, Bartholdi, Frémiet, Carrier-Belleuse, Rouillard...



Le Paradis / Frédéric Thore

Visites de nos villes et de nos villages

Avec nos guides toute l'année

Nos guides accompagnateurs vous dévoilent toute l'année l'histoire méconnue des villes de Saint-Dizier à Vitry-le-François en passant par Montier-en-Der agrémentée d'anecdotes sur les lieux incontournables et le savoir-faire local.



Avec nos greeters

Les 'Greeters' (hôtes en anglais) sont des habitants passionnés par leur territoire.

Ils ne sont pas des guides professionnels, mais accueillent les visiteurs comme des amis, le temps d'une balade à pied pour une découverte de leur ville ou village « hors des sentiers battus ».

Afin de conserver l'aspect authentique de ces rencontres basées sur le partage et l'échange, ils accueillent de petits groupes de six personnes maximum.

Ainsi, chaque balade est unique : elle dépend de la personnalité des visiteurs, du greeter qui les accompagne, et des affinités qui se créent entre eux.



avec nos circuits-découvertes

LAC du DER EN CHAMPAGNE

Au fil des rues de VITRY-LE-FRANCOIS - 1344 vitryais

De Vitry-en-Petites à Vitry-le-François - ville Neuve (Reims)

Aux portes du vignoble de Champagne, Vitry-le-François se nommait autrefois « Vitry-en-Perthois », la capitale du Perthois. Cette ancienne place forte fut quasiment détruite par l'empereur Charles Quint au 16^{ème} siècle. Le roi François Ier confia à son architecte Giacomo Mariné sa reconstruction en 1545 et donna son nom et ses armes : une salamandre. Mariné dessina une ville géométrique et donna l'articulation autour de sa place centrale et s'ouvrait aux points cardinaux sur quatre portes (N). Au cours de la seconde guerre mondiale, la ville fut rasée à plus de 90%. Entièrement reconstruite, Vitry-le-François poursuit toujours son développement.

- 1- Le Bureau du Tourisme**
Halle de l'espace scénographique Vitry, Champagne et Der autour des 4 éléments : la Terre, l'Air, l'Eau et le Feu.
- 2- La statue du Colonel Henri MULLER (1871-1910)**
L'Association amicale des anciens élèves du collège de Vitry a fait ériger cette statue en bronze pour rendre hommage au colonel mort au combat au 10^{ème} en 1910. Devant le sculpteur Paul Rosset coulé par le fondeur Capitain (S2).
- 3- Monument aux Morts (1910)**
Monument en bronze réalisé dans les fonderies de la rue d'Orléans (S2) et conçu par le sculpteur Charles Henri Fouquet (1871-1942). Conçu par G. Volhard, maître vitryais. Les morts de 1914-1918 ont été rayés par ceux de la seconde guerre mondiale et par les victimes des conflits récents.
- 4- La façade du collège des garçons (18^{ème}-18^{ème})**
Construit dès 1768 et agrandi d'une chapelle au 18^{ème} s. La façade, restée intacte après guerre, sera démolie puis reconstruite dans le cadre de l'Hôtel de Ville. Son style est celui de 2 fois à la fois, quelques galeries florissantes... Le collège de Vitry a formé de nombreux personnalités : Auguste Chesny, auteur d'un dictionnaire de l'architecture, le colonel Mall (2), le soldat Lucien Herr...
- 5- La conception surnommée « Adam et Eve » (18^{ème})**
Église en maçonnerie Carrée érigée par la Ville de Paris et réalisée par A. Tourny, penseur son séjour à la Villa Medici de Rome de 1805 à 1807. Elle représente l'angoisse d'Eve, devant le mystère de l'enfermement que ne sait lui expliquer Adam, dans les bras duquel elle s'est jetée.
- 6- Le monument Président Sadi Carnot - 1927**
Haute de 7 m, cette œuvre en bronze du sculpteur Ch. E. Dagnan en mémoire de l'ancien président assassiné en 1894, sur le 1^{er} principal de la colonne, en bas-relief représente les troupes de l'ennemi devant la tribune présidentielle, rappelés les grandes manœuvres.
- 7- L'Hôtel de Ville (17^{ème})**
Ancien couvent construit dès 1624 par des religieux Récollets, chargés à l'époque de l'air contre le Protestantisme. La Haute-Ville initiale à la Révolution était des bureaux qui furent disparaitre peu à peu l'église. En grande partie détruit pendant la dernière guerre, l'église a été reconstruite en 1952 à son emplacement actuel, just après sécularité.
- 8- La Porte du Pont (18^{ème})**
Visite au Vitry fortifié, situé au-delà de l'axe Paris-Strasbourg après d'un court embranchement un ancien bras de la Meuse. Ornée de nombreux éléments militaires et armés, la porte est démantelée en 1939 devant les menaces d'invasion, et reconstruite seulement en 1952 à son emplacement actuel, just après sécularité.
- 9- La porte des arènes et son jardin (17^{ème})**
La porte sert d'entrée aux jardins situés sur l'emplacement du couvent de Mirines, construit vers 1630 dans le cadre de la Contre-Réforme. Vendu comme bien national en 1790, il prend le nom de « Jardin Lital » en 1818, en hommage au général né à la région avant d'être cédé à la Ville puis à des particuliers.
- 10- La Halle (18^{ème})**
La Halle d'origine sera à une chapelle en bois de distalypier dont le sol était tapissé de poils noirs appelés « fils de chat ». Elle fut classée Monument Historique avant d'être détruite par les bombardements de 1942. La Halle actuelle, en béton, a été inaugurée le 13 septembre 1952.
- 11- La place d'Armes et la déesse (1847)**
Cette place carrée semi-circulaire, qui servait autrefois aux exécutions des soldats, révèle en son centre la statue de la déesse Norme, la déesse qui symbolise une forteresse. Œuvre du sculpteur Fournier parmi les plus anciennes fontaines de France produites par le fondeur Paul à Lucy (S2). Elle symbolise la déesse Norme, une déesse qui tourne son regard, et les arènes, trois arènes de la région : le vignoble qui entoure Vitry et la batellerie. Elle tient d'ailleurs d'une main une rame et de l'autre une grappe de raisin. À cette époque, la Norme était l'épave de Saint-Clément de Paris.
- 12- La cathédrale Notre-Dame de l'Assomption (17^{ème}-18^{ème})**
Considérée comme une des plus belles églises du 17^{ème} siècle de l'Est de la France, sa construction a duré 269 ans (1629-1898). À l'intérieur, l'exceptionnelle chaire est due aux familles hautes et celles en forme de coquille qui surmontent les arcs en arcs de galeries sont rares en France. Les 13 chapelles contiennent de très beaux retables des 17^{ème} et 18^{ème} siècles ornés de sculptures et de tableaux. Le grand orgue du 18^{ème} est classé depuis 1903 et a été construit à l'origine pour l'abbaye cistercienne de Trois-Fontaines (S2).
- 13- La statue de Pierre Paul Ruyter Collobert (18^{ème})**
Statue en bronze du 18^{ème} s. de Pierre Paul Ruyter Collobert, homme d'état et académicien au 18^{ème} siècle (S2). Œuvre du sculpteur de renom Carlo Marchetti (statue de Richard César de Louvigny devant l'abbaye de Westmônaster, base de la reine Victoria...)
- 14- Le C. G. du Général Nélum - 1914**
Le 3 août 1914, l'Allemagne déclare la guerre à la France. Dès le 4, le lieutenant Jérôme Ribault son Quartier Général à Vitry, dans le collège de Garçons avait de partir devant l'armée des allemands. Toutefois Vitry est reprise par les troupes françaises le 11 septembre, en raison de sa proximité avec le front (distait d'à peine 40 km). Le site servira d'hôpital pour les blessés français et allemands durant toute la guerre. Vitry est libérée, en 1912, de la crête de guerre 1914-1918 par André Maginot en personne.

OFFICE DE TOURISME DU LAC DU DER EN CHAMPAGNE
Bureau d'information touristique de Vitry-le-François
88 esplanade de Strasbourg - 51500 VITRY-LE-FRANCOIS
Tél. (03) 26 14 45 30 - www.lacduder.com

www.lacduder.com



Les villes portes d'entrées du Der



Montier en Der (52220)

L'histoire d'une abbaye

Montier-en-Der doit son nom

(Monasterum in Dervo) au monastère

établi en 672 par les moines bénédictins.

L'ancienne abbatiale offre une nef romane, remarquable par sa pureté et sa blancheur qui contraste avec un chœur gothique.

L'ensemble est illuminé par des vitraux du XIX et XXe siècles.

En 1806, Napoléon décida d'installer un dépôt d'étalons au sein du monastère.

Devenu Haras National, Les bâtiments furent alors entièrement reconstruits en 1860 et réaménagés pour le confort des chevaux.

Aujourd'hui, ce pôle touristique offre un site architectural arboré et fleuri avec ses écuries et sa maison des officiers abritant un gîte de séjour. L'ancienne conciergerie abrite aujourd'hui le bureau du tourisme à quelques mètres d'un séquoia datant de 1860.



www.lacduder.com

Saint-Dizier (52100)

Vitrine de la Fonte **d'Art** Haut-Marnaise

Située à quelques minutes du Lac du Der en Champagne, Saint-Dizier est une ville qui trouve ses origines il y a près de 2000 ans comme l'atteste le trésor mérovingien découvert lors des récentes fouilles archéologiques. Son histoire commence surtout au XIII^e siècle quand elle se munit de remparts pour défendre les portes du royaume de France, devenant ainsi une puissante Place Forte royale jusqu'à la fin XVIII^e. Près d'un siècle plus tard, sa renommée en tant que cité industrielle attira de nombreux artistes qui lui permettent aujourd'hui d'être une véritable vitrine de la Fonte d'Art. Saint-Dizier se dévoile ainsi au fil de ses rues en pleine mutation, point de départ de nombreuses escapades à découvrir en toute saison.



Wassy et la Vallée de la Blaise (52130)

Ancienne cité fortifiée et sous-préfecture de Haute-Marne jusqu'en 1926, Wassy surprend par son patrimoine architectural marqué par son histoire et par l'industrie du fer qui s'y est développée très tôt. Un important foyer protestant se développe à la Renaissance à quelques kilomètres de Joinville, fief du Duc François de Guise, farouche défenseur de la religion catholique. C'est dans ce contexte qu'éclate le 1er mars 1562 le massacre de protestants dans une grange de la ville. Cet événement marquant va plonger la France dans les guerres de religion



Vitry-le-François (51300)

L'ancienne capitale du Perthois

Aux portes du vignoble de Champagne, Vitry-le-François se nommait autrefois « Vitry-en-Perthois », la capitale du Perthois. Cette ancienne place forte fut quasiment détruite par l'empereur Charles Quint au 16^{ème} siècle. Le roi François 1^{er} confia à son architecte Girolamo Marini sa reconstruction en 1545 et donna son nom et ses armes : une salamandre. Marini dessina une ville géométrique en damier s'articulant autour de sa place centrale et s'ouvrant aux points cardinaux sur quatre portes. Au cours de la seconde guerre mondiale, la ville fut rasée à plus de 90%. Entièrement reconstruite, Vitry-le-François poursuit toujours son développement.



Les Grands Rendez-vous ...



....au fil des saisons

Des animations, fêtes, festivals viennent rythmer les saisons.

Programme des manifestations sur www.lacduder.com (liste non exhaustive)

- Festival du vélo - début juin
- Marathon du Der - début juin
- Festival Musical'été au Parc du Jard à Saint-Dizier - fin juin à mi-août
Concerts gratuits et de plein air en centre-ville
- Bulles et Belles Histoires du Champagne Vitryat - 1er dimanche de juillet
Évènement festif autour du Champagne
- La station nautique et villes portes d'entrées du Lac du Der s'animent pendant la période estivale : Concerts, feu d'artifice, rencontres sportives et culturelles...

Le casino, qui en plus des machines à sous et tables de jeux, est un véritable lieu de divertissement qui vous propose un panel étonnant d'évènements et de concerts tout au long de l'année.

- Fête de la grue - en octobre

Une semaine d'animations autour de la grue cendrée, emblème du Lac du Der

- Festival International de la photo animalière et de nature à Montier-en-Der - 3ème week-end de novembre



Du 15 au 18
novembre
2018

Évènement unique en Europe, le Festival Photo Montier est devenu au fil des ans, le rendez-vous incontournable des passionnés de photo et de nature.

Avec plus de 40 000 visiteurs en 4 jours et plus de 100 expositions, Montier est un rendez-vous unique en Europe pour la photo nature. Mais c'est aussi un lieu de rencontre entre les photographes, les naturalistes, les associations et les professionnels. Avec 40h de conférences, 1 espace «table ronde», 100 forums sur la connaissance naturaliste et la technique photo et 4 000 scolaires accueillis, le festival favorise les débats et les échanges, pour tous les publics, sur les grandes questions environnementales.

www.lacduder.com



Les Grands Rendez-vous ...

....toute l'année

A vous de jouer!



Le casino JOA du Lac du Der en Champagne,
en harmonie avec son environnement

Venez découvrir le casino, une belle réussite architecturale en bois et verre qui s'intègre parfaitement au paysage naturel.

Le Casino est aussi un véritable lieu de détente pour tous, hormis la salle de jeu, privilégiée par les adultes. Que vous soyez adepte ou non des machines à sous, vous tomberez sous le charme du cadre somptueux. Vous pourrez en profiter en flûtant une coupe de champagne du vignoble des Coteaux Vitryats confortablement installé au salon du bar qui offre un regard sur la salle de jeux et le restaurant.

www.lacduder.com

L'Office de Tourisme du Lac du Der en Champagne

Créé en 1979 à l'initiative du Syndicat du Der, l'Office de Tourisme du Lac du Der vous accueille toute l'année.

Il est classé en catégorie I gage de l'excellence de l'accueil et de l'engagement de l'Office de tourisme du Lac du Der en termes de qualité et de professionnalisme.

Les Bureaux d'information touristique :

- Le lac du Der à la station nautique à Giffaumont-Champaubert
- Montier-en-Der (La Porte du Der)
- Saint-Dizier
- Vitry-Le-François



- Contact Presse -
OFFICE DE TOURISME
DU LAC DU DER
Station Nautique
51290 Giffaumont-Champaubert
Tél. : +33 (0)3 26 72 62 80
Fax : +33 (0)3 26 72 64 69
tourisme@lacduder.com

BUREAU D'INFORMATION TOURISTIQUE DE MONTIER-EN-DER
2B Place Auguste Lebon - Montier-en-Der
52220 LA PORTE DU DER
Tél. : +33 (0)3 25 04 69 17
Email : tourismemontier@lacduder.com

BUREAU D'INFORMATION TOURISTIQUE DE SAINT-DIZIER
4 Avenue de Belle-Forêt-sur-Marne 52100 SAINT-DIZIER
Tél. : +33 (0)3 25 05 31 84
Email : tourismesaintdizier@lacduder.com

BUREAU D'INFORMATION TOURISTIQUE DE VITRY-LE-FRANCOIS
8 Esplanade de Strasbourg 51300 VITRY-LE-FRANCOIS
Tél. : +33 (0)3 26 74 45 30
Email : tourismevitry@lacduder.com



Comment VENIR ?

L'accès est facilité par la présence de grands axes routiers desservant les agglomérations du nord de la France et les capitales Européennes. Ici, pas de stress, le trafic est toujours fluide.

En provenance de l'Ouest: A4 et A5 et la RN4

En provenance du Nord: A26 et la RN 44

En provenance de l'Est: A4 et la RN4

En provenance du Sud: A31 puis A5

Au départ de la Gare de l'Est, Vitry-le-François est à 1 h 20 de Paris avec le TGV Est. Enfourchez votre vélo et 22 km plus tard vous êtes au Lac du Der, au cœur de la nature.



Distance et Temps moyens :

Lac du Der ► Paris : 220 km - 3h

► Dijon : 190 km - 2h

► Reims : 110km - 1h30

► Nancy : 100 km - 1h20

► Troyes : 70km - 1h

► Belgique : 300 km - 3h15